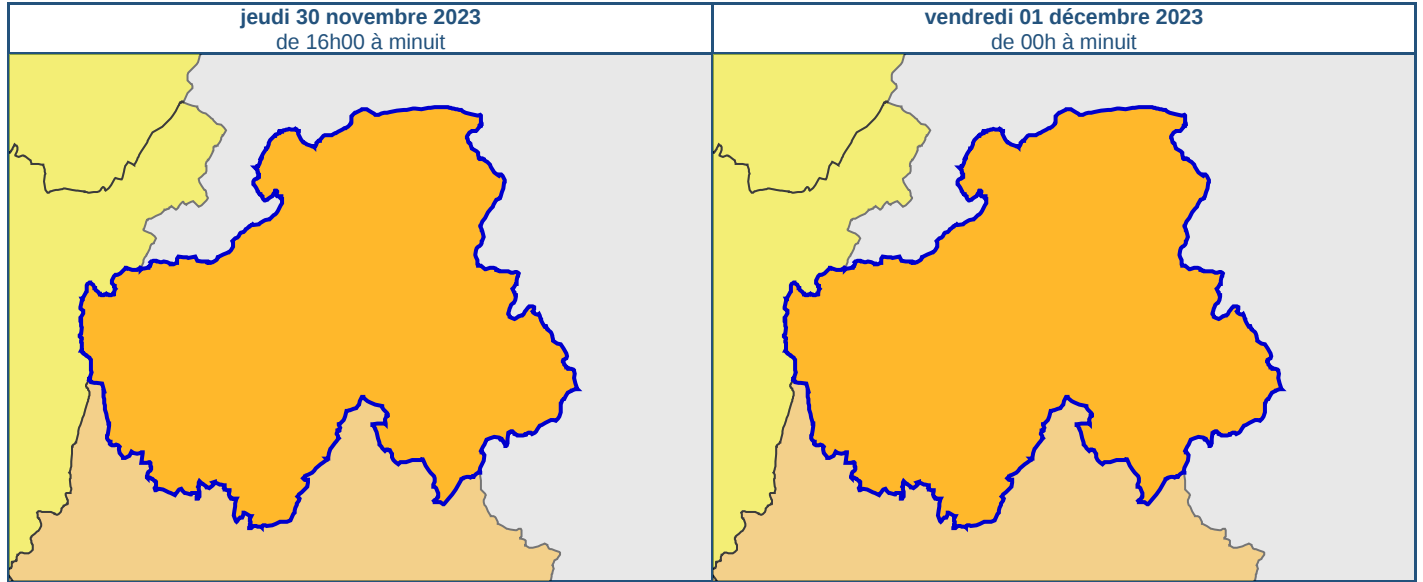


Bulletin de suivi vigilance départemental Haute-Savoie (74)

Émis le jeudi 30 novembre à 15h55 par le Centre météorologique interrégional de Lyon

Prochain bulletin le jeudi 30 novembre à 19h00



	jeudi 30 novembre								vendredi 01 décembre									
	00	03	06	09	12	15	18	21	00	03	06	09	12	15	18	21	00	
Crues	Chronologie détaillée : voir VIGICRUES																Crues	
Pluie-inondation																	Pluie-inondation	
Neige-verglas																	Neige-verglas	
Avalanches																	Avalanches	

Qualification

Pluie-inondation
Aujourd'hui jeudi 30 novembre et demain vendredi 01 décembre
C'est la durée des pluies soutenues ainsi que leur domaine géographique assez étendu, plus que leur intensité ponctuelle qui font de cet événement un événement nécessitant une vigilance toute particulière.

Situation générale pour la Zone de Défense Sud-Est

Aujourd'hui jeudi 30 novembre et demain vendredi 01 décembre
<p>Fait nouveau : Début de la vigilance orange sur l'Isère, la Savoie et la Haute-Savoie.</p>
<p>Situation générale : Le temps perturbé se maintient sur les Alpes du Nord aujourd'hui jeudi et demain vendredi, avec des cumuls de précipitations importants. Ces cumuls, associés à une limite pluie-neige élevée et à de la fonte nivale en raison des chutes de neige récentes en moyenne montagne, pourraient avoir des conséquences importantes en terme de ruissellement et de réaction hydrologique des cours d'eau.</p> <p>En conséquence, les bassins de moyenne ou basse altitude devraient être particulièrement concernés.</p> <p>L'affaiblissement progressif des précipitations et la baisse de la limite pluie-neige par le nord vendredi après-midi et dans la nuit de vendredi à samedi, conditionnera la fin de l'épisode.</p> <p>Observations notables : Depuis le début de l'épisode la nuit dernière, les cumuls atteignent fréquemment 30 à 50 mm sur les Alpes, jusqu'à 60 à 80 mm localement sur l'Oisans, le Beaufortain, les Aravis et le Chablais. La limite pluie-neige se situe autour de 2200 m.</p>

Synthèse de l'évolution pour la Zone de Défense Sud-Est

Pluie-inondation

Aujourd'hui jeudi 30 novembre et demain vendredi 01 décembre

Ce jeudi, les précipitations sont continues, avec des cumuls qui dépassent souvent 50 mm en fin de journée sur de larges secteurs, voire 70 mm, en particulier sur l'Oisans et le Val d'Arly.

D'ici vendredi soir, sur la totalité de l'épisode, les cumuls de précipitations atteindront généralement 70 à 120 mm et jusqu'à plus de 150 mm sur l'Oisans, où les précipitations seront les plus durables.

Ces cumuls importants sont aggravés par une importante fonte nivale en moyenne montagne, dans la mesure où la pluie tombe à des altitudes où il y a beaucoup de neige au sol, après les chutes récentes de ce début de semaine.

Ce jeudi, la limite pluie-neige se situe partout autour de 2200-2400 m, puis s'abaisse par le nord en deuxième partie de nuit de jeudi à vendredi. Vendredi, un important contraste se met en place, avec une limite pluie-neige qui varie de 900-1000 m à 2200-2400 m des massifs préalpins à l'Oisans.

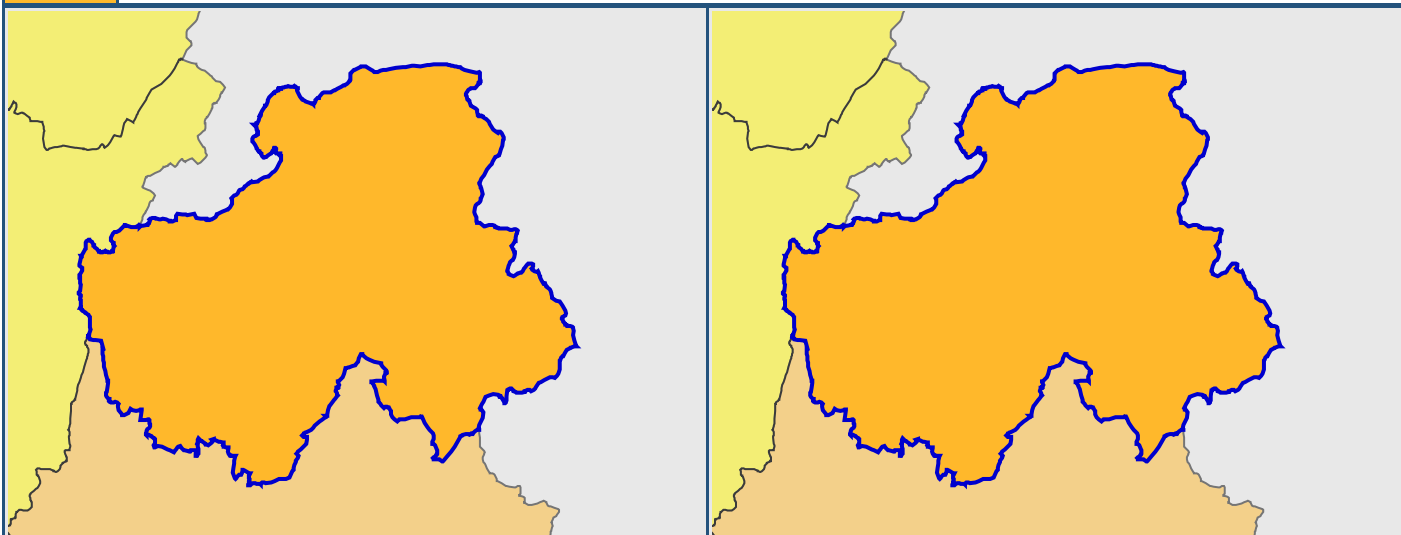
En conséquence, les bassins de moyenne ou basse altitude, en particulier autour des massifs des Bauges, de Lauzière, du Beaufortain, des Aravis ou de la Chartreuse sont les plus exposés.

Dans la nuit de vendredi à samedi, les précipitations faiblissent progressivement et la neige remplace la pluie à des altitudes de plus en plus basses, jusqu'à 500-600 m, à la faveur d'un net refroidissement.

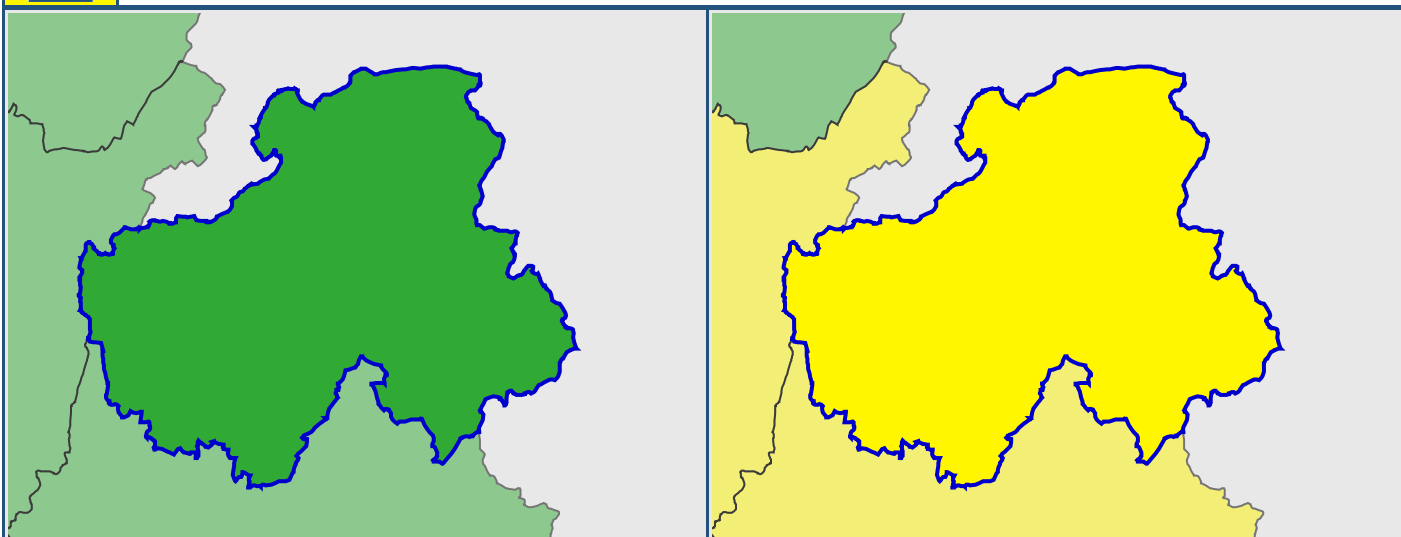
Niveau de danger maximum par phénomène sur le département : Haute-Savoie



Pluie-inondation / Orange

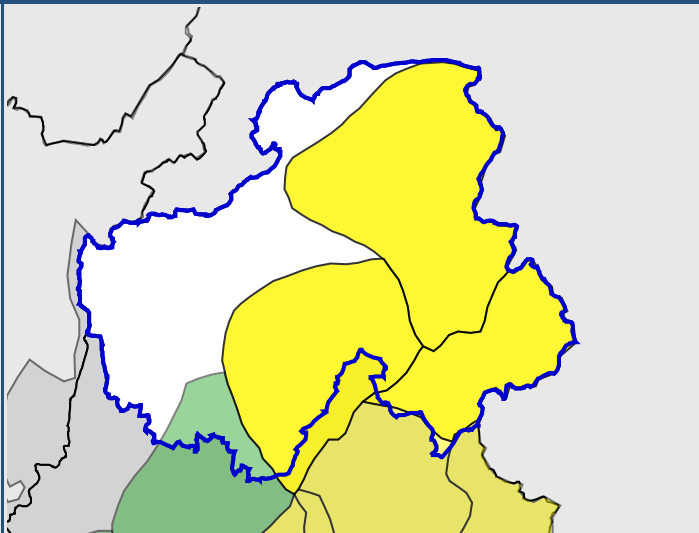
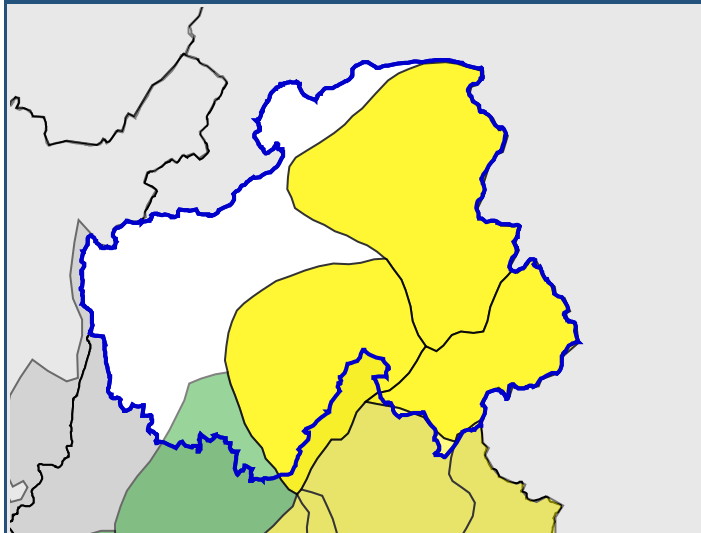


Neige-verglas / Jaune

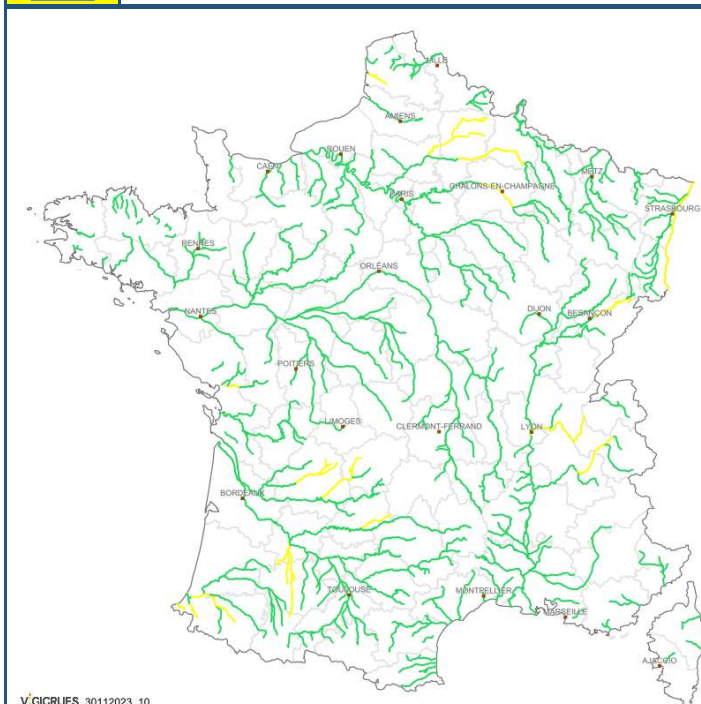




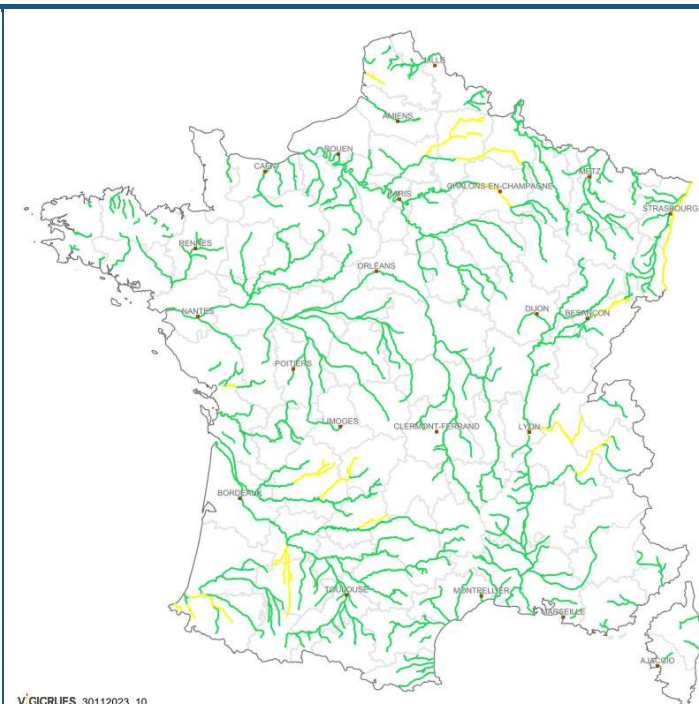
Avalanches / Jaune



Cruels / Jaune



V.GIGRUES 30112023_10



V.GIGRUES 30112023_10

Les cartes et les bulletins de vigilance crues sont actualisés au moins deux fois par jour à 10h00 et 16h00.

[Consulter le site vigicru.es.gouv.fr](https://vigicru.es.gouv.fr)

[Conséquences et conseils de comportement](#)
[Consultez les prévisions de Météo-France](#)